PIECES GRAPHIQUES GENERALES

1 Plan de la zone d'étude sur fond de plan IGN

2 Carte géologique sur la zone d'étude

3 Carte des aléas de gonflement et retrait des argiles sur la zone d'étude

4 Carte des zones inondables du PPRI sur la zone d'étude

5 Carte de l'atlas des zones inondables sur la zone d'étude

6 Carte des aléas de remontée de nappe sur la zone d'étude

7 Carte altimétrique sur la zone d'étude

8 Carte des données altimétriques LIDAR disponibles sur la zone d'étude

9 Carte des bassins versants hydrographiques sur fond de plan IGN

10 Carte des bassins versants hydrographiques sur fond de plan aérien

11 Localisation des zones urbaines du document d'urbanisme

12 Localisation des zones à urbaniser du document d'urbanisme

PUGET SUR ARGENS (83) SCHEMA DIRECTEUR PLUVIAL
Délimitation de la zone d'étude sur fond de plan IGN

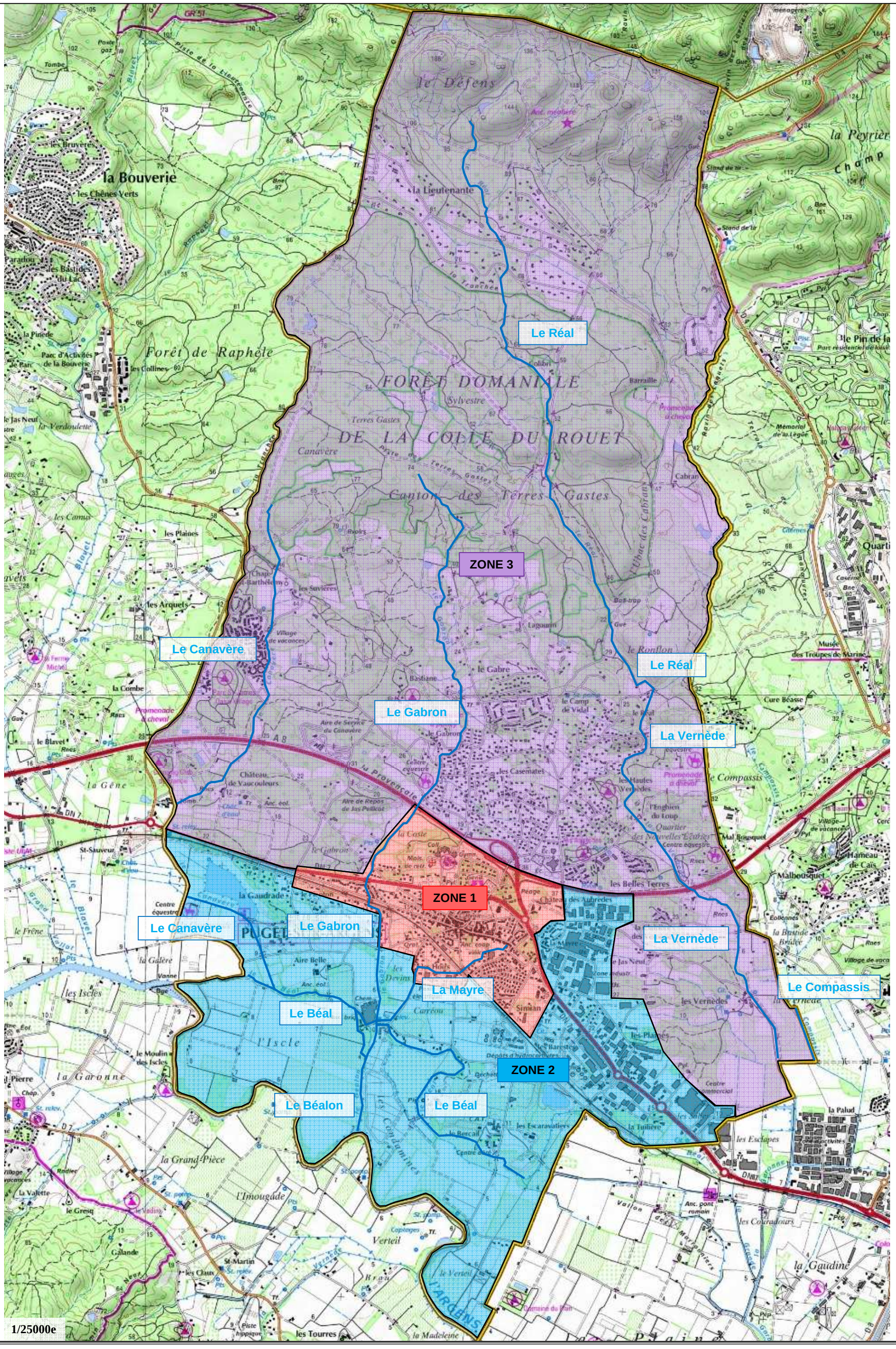

ALIZÉ ENVIRONNEMENT	SCHEMA DIRECTEUR D'EAUX PLUVIALES Carte du réseau hydrographique principal et des bassins versants associés	PUGET-SUR-ARGENS	- MARS 2018 -	ECHELLE PLAN : 1 / 25 000 e

Légende

- Limites communales
- Réseaux hydrographiques

Bassins versants

- Bassin versant global de la Vernède
- Bassin versant global du Béalon

BASSIN VERSANT DU BLAVET
BASSIN VERSANT DU REAL
BASSIN VERSANT DU RONFLON
BASSIN VERSANT DU CANAVERE
BASSIN VERSANT DU GABRON
BASSIN VERSANT DE LA VERNEDE
BASSIN VERSANT DE LA MAYRE
BASSIN VERSANT DU BEALON
BASSIN VERSANT DU BEAL GARONNE VERNEDE
BASSIN VERSANT DE L'ARGENS
BASSIN VERSANT DU COMPASSIS

torrent le réal
torrent le réal
torrent le réal
torrent le ronflon
torrent le canavère
torrent le gabron
ruisseau le compassis
torrent la vernède
le béal
le béal
le béal
le béal
le béal
le béalon
fleuve l'argens
fleuve l'argens
fleuve l'argens
rivière le reyran

ALIZÉ ENVIRONNEMENT	SCHEMA DIRECTEUR D'ASSAINISSEMENT PLUVIAL - PLAN DE LOCALISATION DES ZONES URBAINES DU PLU -	PUGET-SUR-ARGENS	- JUILLET 2017 -	ECHELLE PLAN : 1 / 25 000 e

Légende

- Limites communales
- Réseau hydrographique

Zones urbaines du PLU

- UA
- UB
- UC
- UD
- UE
- UH
- UM

ECHELLE : 1 / 10 000 e

ECHELLE : 1 / 5 000 e

ALIZÉ ENVIRONNEMENT	SCHEMA DIRECTEUR D'ASSAINISSEMENT PLUVIAL - PLAN DE LOCALISATION DES ZONES A URBANISER DU PLU -	PUGET-SUR-ARGENS	- JUILLET 2017 -	ECHELLE PLAN : 1 / 25 000 e

Légende

- Limites communales
- Réseau hydrographique

Zones à urbaniser du PLU

- 1AU
- 2AU

ECHELLE : 1 / 10 000 e

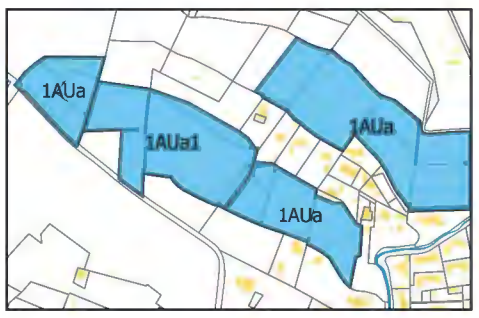

ECHELLE : 1 / 10 000 e

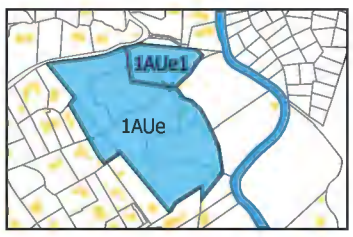

ECHELLE : 1 / 5 000 e

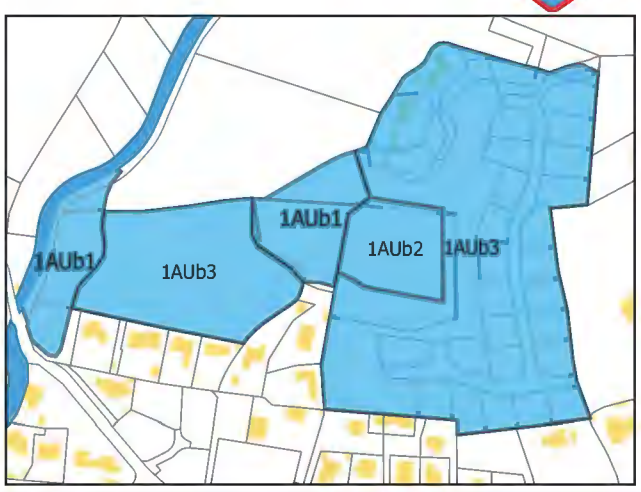

ECHELLE : 1 / 10 000 e

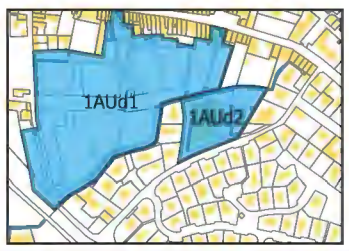

ALIZÉ ENVIRONNEMENT	SCHEMA DIRECTEUR D'EAUX PLUVIALES	PUGET SUR ARGENS	- JUILLET 2016 -	ECHELLE PLAN : 1 / 25 000 e
	Carte géologique sur la zone d'étude			

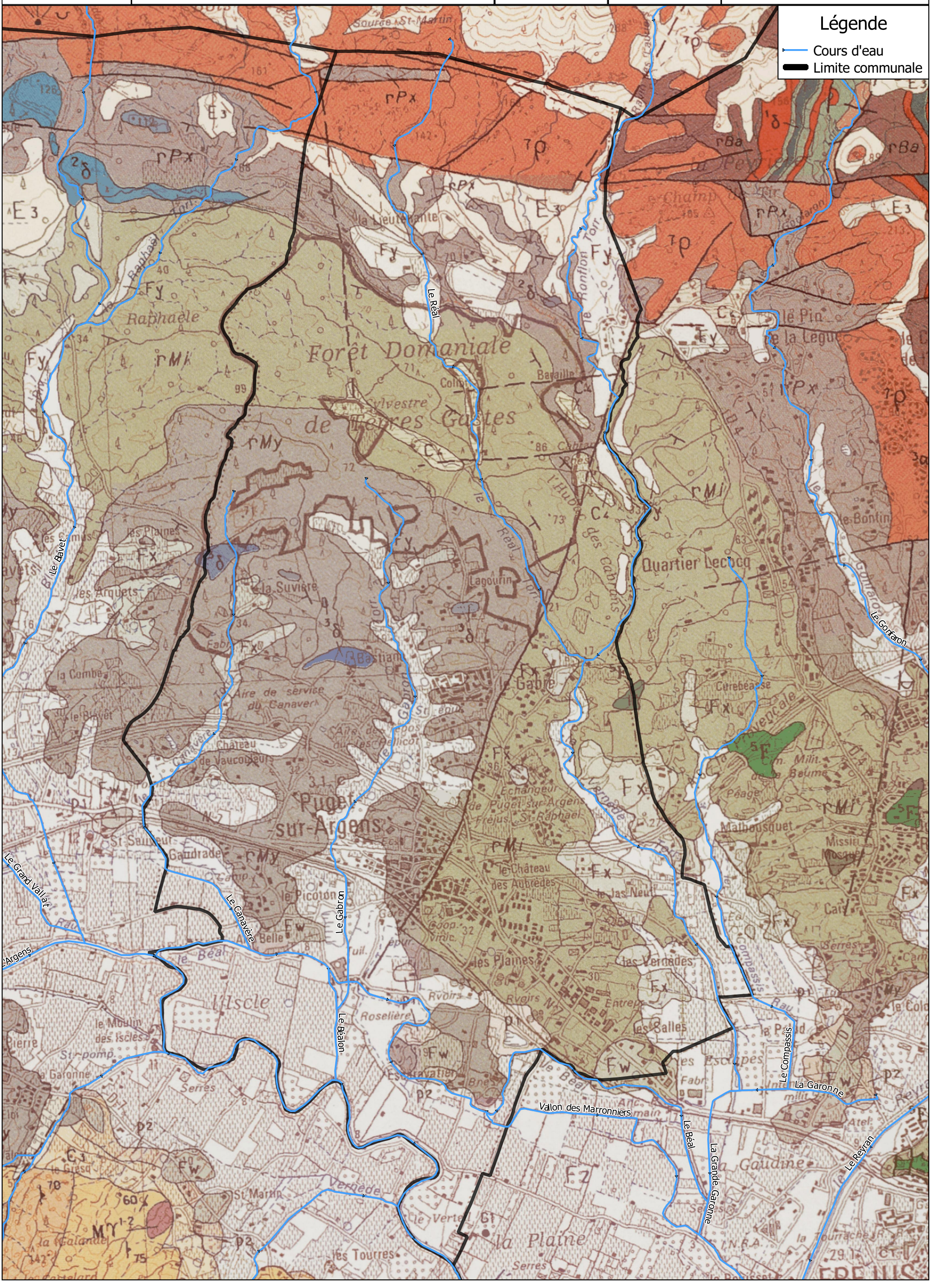

LEGENDE DE LA CARTE GEOLOGIQUE

FIGURE	FORMATIONS PRINCIPALES
2ä(1)	Coulée de mugéarite (Estérel) dans le bas Argens (Formation des Pradineaux)
3ä	Lambeaux de coulée d'hawaiite à labrador (Estérel) dans le bas Argens (Formation du Muy)
5F	Filon de dolérite (Formation du Mitan)
7ó(a)	Coulées de rhyolite ignimbritique rouge à orangé, très riche en phénocristaux
C4	Holocène argiles, limons, et cailloux
E3	"Glaïrés" : blocs et cailloux
Fw	Haute terrasse ou nappe sommitale (Pliocène supérieur à Quaternaire basal)
Fx	Moyenne terrasse Alluvions caillouteuses
Fy	Basse terrasse Alluvions caillouteuses
Fz	Très basse terrasse (Holocène à actuel) alluvions caillouteuses ou sablo-graveleuses, limons
p1	Pliocène inférieur marin (Zancléen) marnes grises ou bleutées, sables et graviers au sommet
p2	Pliocène moyen à supérieur fluvio-lacustre et lagunaire
rMi	Permien : formation du Mitan, ensemble de grès roses ou verts, puis argiles marron, micacées et laminites à fentes de dessication, empreintes de gouttes de pluie, cinérites
rMy	Permien : formation du Muy, ensemble de grès fins, feldspathiques ou psammitiques, chenalisés et d'argiles micacées, gris-vert, à restes végétaux
rPx	Permien : formation des Pradineaux, conglomérats à galets de 7ó, puis grès micacés à Pyrite, fluorite violette et matière organique, puis argiles vert vif ou brunes à carbonates ; nombreux indices vocalniques dans l'Estérel

ALIZÉ ENVIRONNEMENT	SCHEMA DIRECTEUR D'EAUX PLUVIALES	PUGET SUR ARGENS	- JUILLET 2016 -	ECHELLE : 1 / 35 000 e
	Carte des aléas de gonflement et retrait des argiles sur la zone d'étude			



ALIZÉ ENVIRONNEMENT	SCHEMA DIRECTEUR D'EAUX PLUVIALES	PUGET SUR ARGENS	- JUILLET 2016 -	ECHELLE : 1 / 35 000e
	Cartes des zones inondables du PPRI sur la zone d'étude			

Légende

- Limites de la commune
- Cote de référence
- Zone basse hydrographique
- Alea exceptionnel

Risques inondations

- Très fort
- Moyen à Fort pour les zones peu ou pas urbanisées
- Faible à Modéré pour les zones peu ou pas urbanisées
- Faible à Modéré pour les autres zones urbaines
- Moyen à Fort pour les autres zones urbaines

Liberté • Égalité • Fraternité
RÉPUBLIQUE FRANÇAISE

ministère de l'écologie, de l'énergie, du développement durable et de l'aménagement du territoire

ATLAS DES ZONES INONDABLES

COURS D'EAU : L'Argens- La Vernède- Le Béal- Le Ronflon- Le Real Torrent- Le Gabron Torrent

Commune : PUGET-SUR-ARGENS

DECEMBRE 2008

Echelle : 1/ 25000

Source:IPSEAU
SCAN25©IGN2007

N

- Limite communale
- Lit mineur
- Lit moyen
- Lit majeur ordinaire
- Lit majeur exceptionnel
- Inondabilité par ruissellement sur les piémonts
- Barrage de travertins
- Ruissellement en aval d'un barrage de travertins
- Suspicion de débordements sur terrasse
- Axe d'écoulement en crue
- Ruissellement (zonage non délimité)
- Glacis-Cône
- Dépression fermée (contour net ou peu net)
- Pied de versant
- Corniche dans le substrat
- Talus net
- Talus peu net
- Remblai
- Remblais d'infrastructures
- Lit mineur recalibré
- Digues
- Ouvrage d'art
- Carrière, gravière ou déblais
- Limite de zone étudiée

ALIZÉ ENVIRONNEMENT	SCHEMA DIRECTEUR D'EAUX PLUVIALES	PUGET SUR ARGENS	- JUILLET 2016 -	ECHELLE : 1 / 35 000e
	Carte des aléas de remontée de nappe sur la zone d'étude			

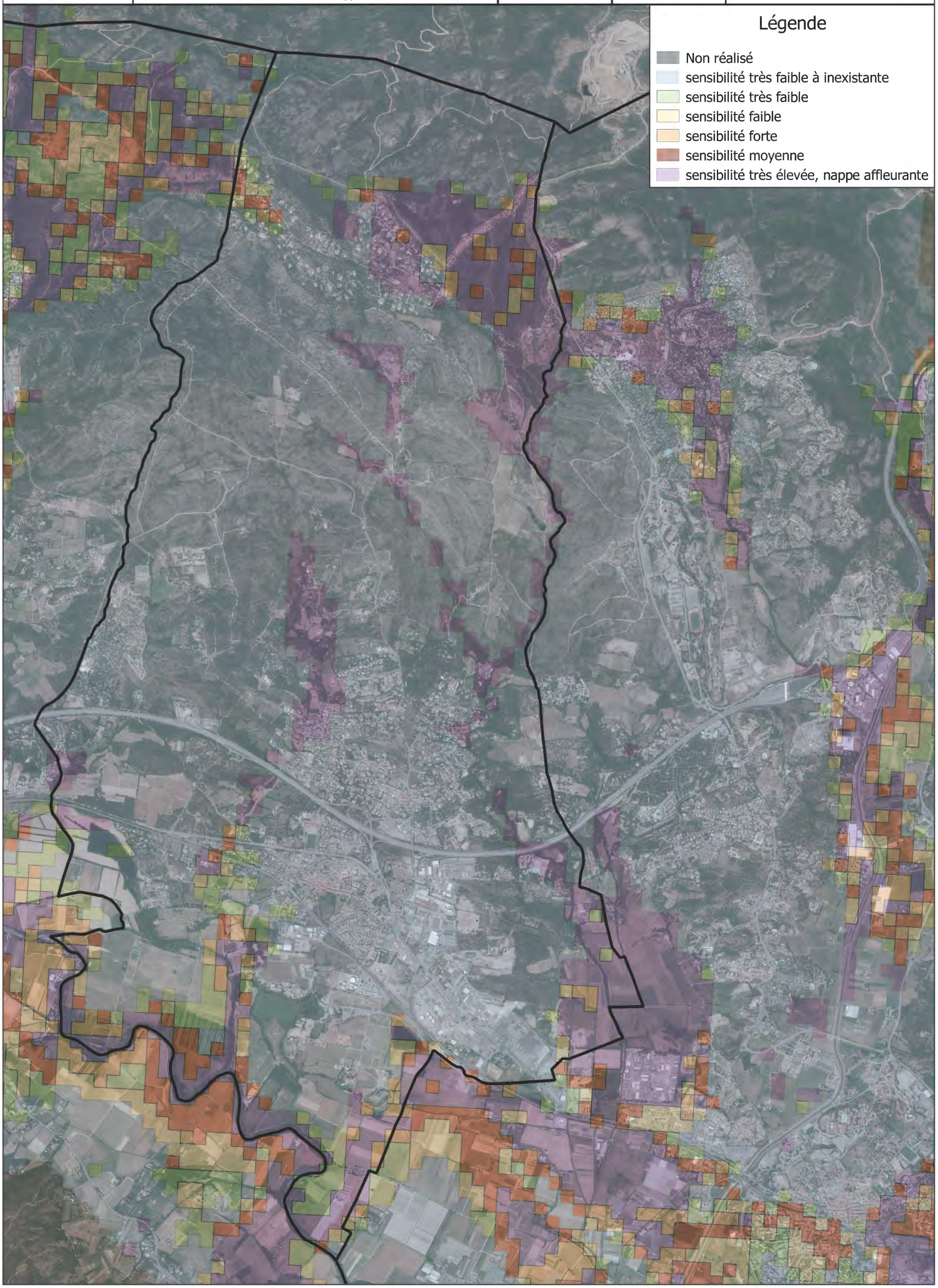

ALIZÉ ENVIRONNEMENT	SCHEMA DIRECTEUR D'EAUX PLUVIALES	PUGET SUR ARGENS	- JUILLET 2016 -	ECHELLE : 1 / 25 000e
	Carte altimétrique sur la zone d'étude			

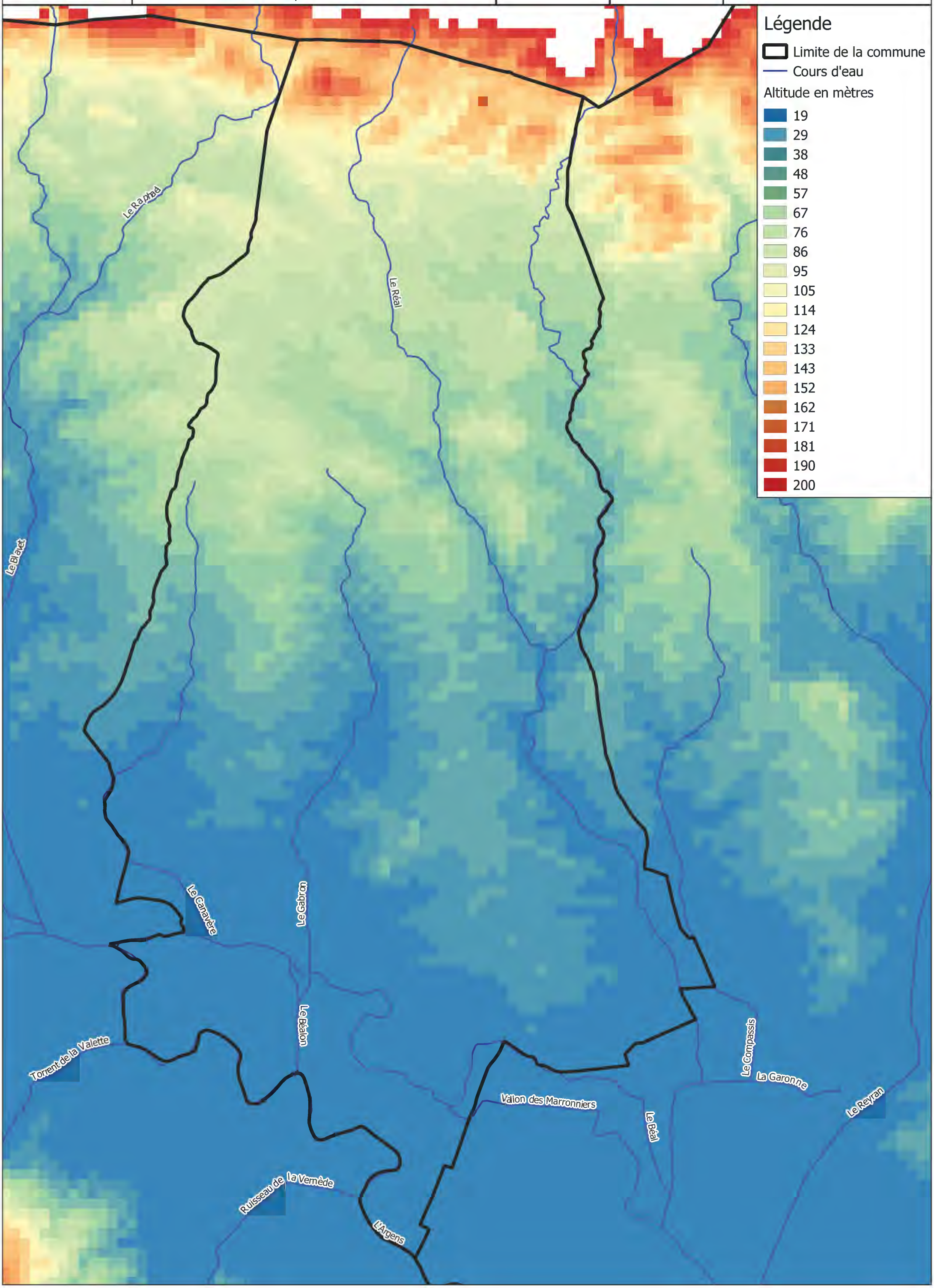

ALIZÉ ENVIRONNEMENT	SCHEMA DIRECTEUR D'ASSAINISSEMENT PLUVIAL - PLAN DE PRESENTATION DU LIDAR -	PUGET-SUR-ARGENS	- AVRIL 2016 -	ECHELLE PLAN : 1 / 30 000 e

Légende

- Limite de la commune
- Troncon_Hydrographique

Lidar

- 1 - 2
- 2 - 4
- 4 - 6
- 6 - 8
- 8 - 10
- 10 - 12
- 12 - 14
- 14 - 16
- 16 - 18
- 18 - 20
- 20 - 22
- 22 - 24
- 24 - 26
- 26 - 28
- 28 - 30
- 30 - 32
- 32 - 34
- 34 - 36
- 36 - 38
- 38 - 40
- 40 - 42
- 42 - 44
- 44 - 46
- 46 - 48
- 48 - 50
- 50 - 52
- 52 - 54
- 54 - 56
- 56 - 58
- 58 - 60

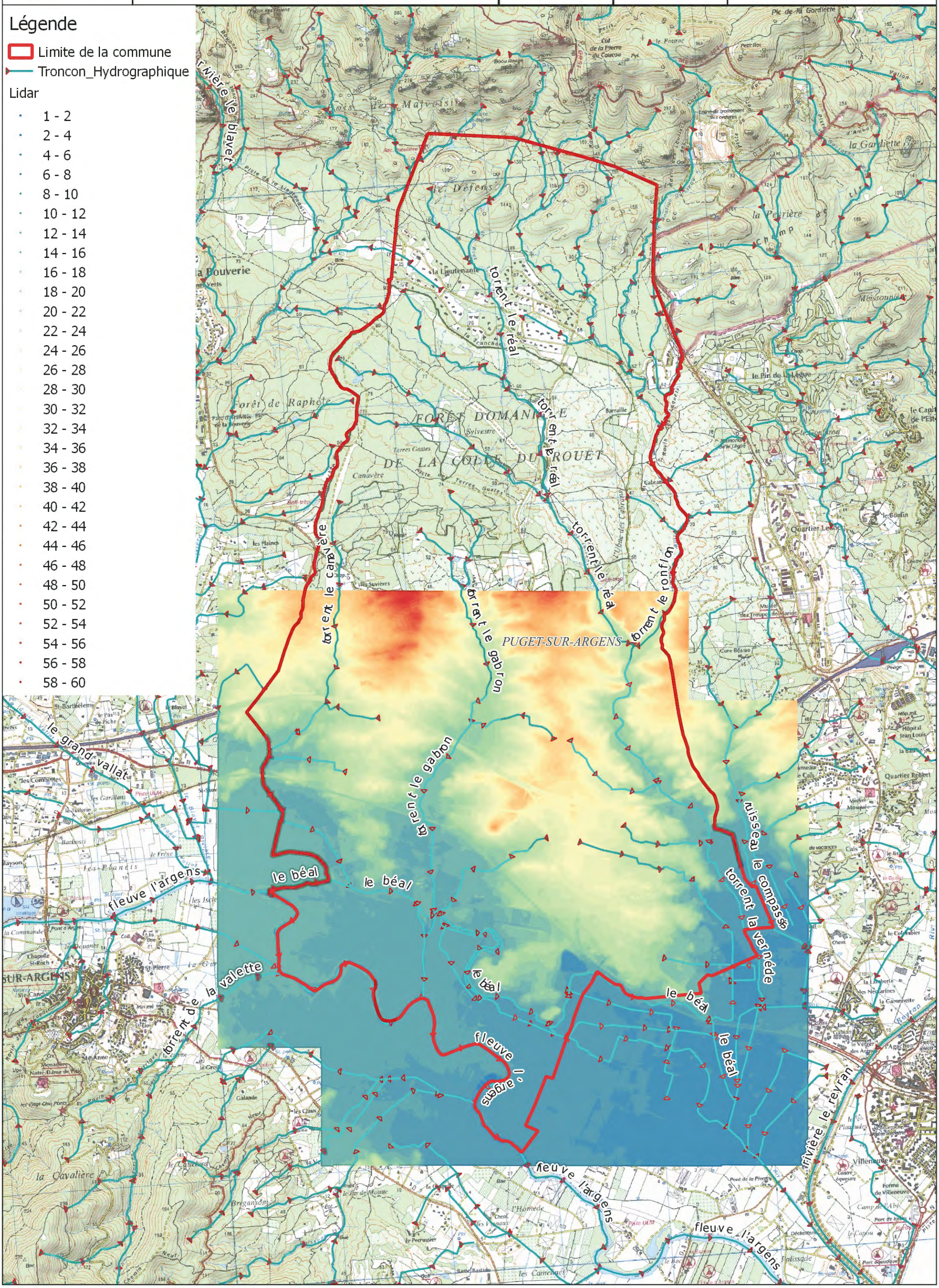

ALIZÉ ENVIRONNEMENT	SCHEMA DIRECTEUR D'ASSAINISSEMENT PLUVIAL Carte du réseau hydrographique principal et des bassins versants associés	PUGET-SUR-ARGENS	- MARS 2018 -	ECHELLE PLAN : 1 / 600 e

Légende

- Réseaux hydrographiques

Bassins Versants Globaux

- Bassin versant global de la Vernède
- Bassin versant global du Béalon

BASSIN VERSANT DU BLAVET

BASSIN VERSANT DU RONFLON

BASSIN VERSANT DU REAL

BASSIN VERSANT DU CANAVERE

BASSIN VERSANT DU GABRON

BASSIN VERSANT DE LA VERNEDE

BASSIN VERSANT DE LA MAYRE

BASSIN VERSANT DU BEALON

BASSIN VERSANT DU BEAL GARONNE VERNEDE

BASSIN VERSANT DE L'ARGENS

BASSIN VERSANT DU COMPASSIS

torrent le réal

torrent le canavère

torrent le gabron

torrent le ronflon

torrent le gonfaron

le béal

le béalon

fleuve l'argens

ruisseau le compassis

torrent la vernède

rivière le reyran