LABORATOIRE LCA
un choix pour demain

RELIQUATS D'AZOTE MINERAL

MAIRIE DE VAL DE FIER

74150 VAL DE FIER

Dossier : L10.3849.1

Version : 2010.2

La parcelle

Numéro laboratoire : RANL10082132

Nom de la parcelle : 1

Date du prélèvement : 08/03/2010

Date d'impression : 18/03/2010

Intermédiaire

CHAMBRE D'AGRICULTURE (74)
Stéphanie LACHAVANNE

52 Avenue des Iles

Service Agronomie et Environnement

74994 ANNECY CEDEX 9

Informations sur la parcelle

Nature du précédent : Non précisé

Azote minéral apporté sur le précédent : Non précisé

Culture à venir : Non précisé

Résultats d'analyse et profil d'azote minéral du sol

Horizon cm	Azote ammoniacal N-NH4 kg/ha	Azote nitrique N-NO3 kg/ha	Azote minéral kg N/ha
0 - 30	3,0	11,4	14,4
30 - 60	2,9	7,6	10,5
60 - 90	2,2	8,1	10,3
Total kg N/ha	**8,0**	**27,2**	**35,2**

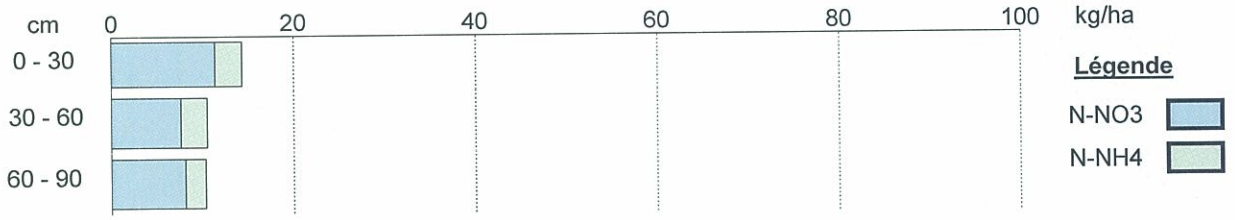

Signature de l'agronome :

Remarque : Le calcul de la quantité d'azote minéral en kg/ha, sur l'épaisseur de sol considérée, utilise par défaut une densité apparente de 1,4.

LCA La Rochelle (siège social) - ZI Chef de baie - 1 rue champlain - 17074 La Rochelle Cedex 09 **Tél. 0 546 434 545** Fax 0 546 675 680 - info-larochelle@laboratoirelca.com
LCA Bordeaux 39, rue Michel Montaigne - BP 122 - 33 294 Blanquefort Cedex - Tél. 0 556 355 860 - Fax 0 556 355 869 - info-bordeaux@laboratoirelca.com
S.A à Directoire er Conseil de Surveillance au capital de 192700 euros - R.C.S La Rochelle B 380 318 501 Siret : 380 318 501 00026 - APE 743 B - FR 96 380 318 501 www.laboratoirelca.com

LABORATOIRE LCA
un choix pour demain

RELIQUATS D'AZOTE MINERAL

MAIRIE DE VAL DE FIER

74150 VAL DE FIER

Dossier : L10.3849.2

Version : 2010.2

La parcelle

Numéro laboratoire : RANL10082133

Nom de la parcelle : 2

Date du prélèvement : 08/03/2010

Date d'impression : 18/03/2010

Intermédiaire

CHAMBRE D'AGRICULTURE (74)
Stéphanie LACHAVANNE

52 Avenue des Iles

Service Agronomie et Environnement

74994 ANNECY CEDEX 9

Informations sur la parcelle

Nature du précédent : Non précisé

Azote minéral apporté sur le précédent : Non précisé

Culture à venir : Non précisé

Résultats d'analyse et profil d'azote minéral du sol

Horizon cm	Azote ammoniacal N-NH4 kg/ha	Azote nitrique N-NO3 kg/ha	Azote minéral kg N/ha
0 - 30	4,1	10,0	14,1
30 - 60	4,2	6,6	10,8
Total kg N/ha	**8,3**	**16,6**	**24,9**

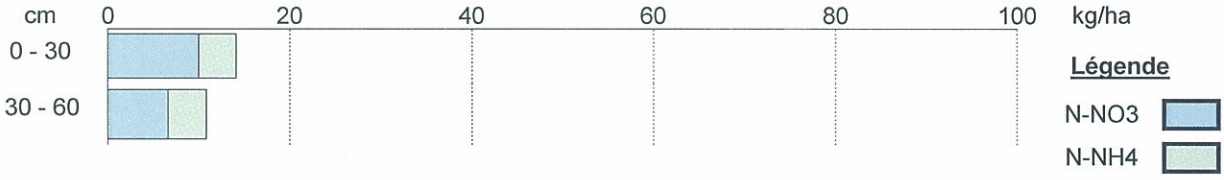

Signature de l'agronome :

Remarque : Le calcul de la quantité d'azote minéral en kg/ha, sur l'épaisseur de sol considérée, utilise par défaut une densité apparente de 1,4.

LCA La Rochelle (siège social) - ZI Chef de baie - 1 rue champlain - 17074 La Rochelle Cedex 09 **Tél. 0 546 434 545** Fax 0 546 675 680 - info-larochelle@laboratoirelca.com
LCA Bordeaux 39, rue Michel Montaigne - BP 122 - 33 294 Blanquefort Cedex - Tél. 0 556 355 860 - Fax 0 556 355 869 - info-bordeaux@laboratoirelca.com
S.A à Directoire er Conseil de Surveillance au capital de 192700 euros - R.C.S La Rochelle B 380 318 501 Siret : 380 318 501 00026 - APE 743 B - FR 96 380 318 501 www.laboratoirelca.com

LABORATOIRE LCA
un choix pour demain

Dossier : L10.3849.3

RELIQUATS D'AZOTE MINERAL

MAIRIE DE VAL DE FIER

74150 VAL DE FIER

Version : 2010.2

La parcelle

Numéro laboratoire : RANL10082134

Nom de la parcelle : 3

Date du prélèvement : 08/03/2010

Date d'impression : 18/03/2010

Intermédiaire

CHAMBRE D'AGRICULTURE (74)
Stéphanie LACHAVANNE

52 Avenue des Iles

Service Agronomie et Environnement

74994 ANNECY CEDEX 9

Informations sur la parcelle

Nature du précédent : Non précisé

Azote minéral apporté sur le précédent : Non précisé

Culture à venir : BLE TENDRE

Résultats d'analyse et profil d'azote minéral du sol

Horizon cm	Azote ammoniacal N-NH4 kg/ha	Azote nitrique N-NO3 kg/ha	Azote minéral kg N/ha
0 - 30	5,0	44,3	49,3
30 - 60	4,3	18,0	22,2
Total kg N/ha	**9,3**	**62,3**	**71,6**

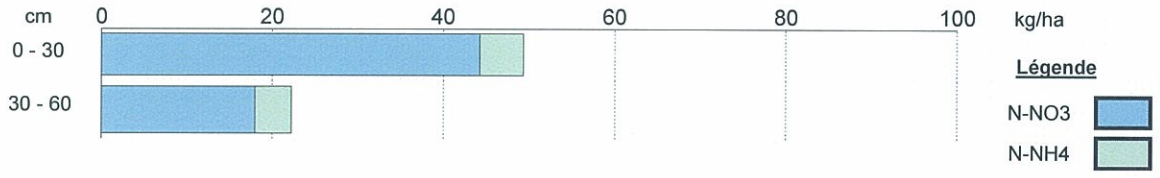

Signature de l'agronome :

Remarque : Le calcul de la quantité d'azote minéral en kg/ha, sur l'épaisseur de sol considérée, utilise par défaut une densité apparente de 1,4.

LCA La Rochelle (siège social) - ZI Chef de baie - 1 rue champlain - 17074 La Rochelle Cedex 09 **Tél. 0 546 434 545** Fax 0 546 675 680 - info-larochelle@laboratoirelca.com
LCA Bordeaux 39, rue Michel Montaigne - BP 122 - 33 294 Blanquefort Cedex - Tél. 0 556 355 860 - Fax 0 556 355 869 - info-bordeaux@laboratoirelca.com
S.A à Directoire et Conseil de Surveillance au capital de 192700 euros - R.C S La Rochelle B 380 318 501 Siret : 380 318 501 00026 - APE 743 B - FR 96 380 318 501
www.laboratoirelca.com

LABORATOIRE LCA
un choix pour demain

RELIQUATS D'AZOTE MINERAL

MAIRIE DE VAL DE FIER

74150 VAL DE FIER

Dossier : L10.4373.1

Version : 2010.2

La parcelle

Numéro laboratoire : RANL10082218

Nom de la parcelle : 4

Date du prélèvement : 16/03/2010

Date d'impression : 25/03/2010

Intermédiaire

CHAMBRE D'AGRICULTURE (74)
Stéphanie LACHAVANNE

52 Avenue des Iles

Service Agronomie et Environnement

74994 ANNECY CEDEX 9

Informations sur la parcelle

Nature du précédent : Non précisé

Azote minéral apporté sur le précédent : Non précisé

Culture à venir : Non précisé

Résultats d'analyse et profil d'azote minéral du sol

Horizon cm	Azote ammoniacal N-NH4 kg/ha	Azote nitrique N-NO3 kg/ha	Azote minéral kg N/ha
0 - 30	3,7	5,3	9,0
30 - 60	2,4	3,4	5,8
60 - 90	0,7	0,8	1,5
Total kg N/ha	**6,7**	**9,5**	**16,3**

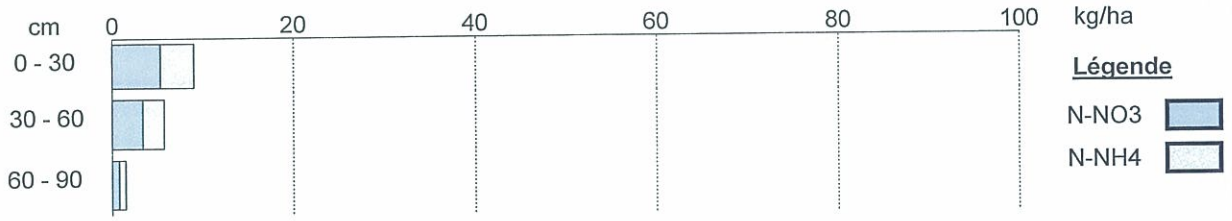

Signature de l'agronome :

Remarque : Le calcul de la quantité d'azote minéral en kg/ha, sur l'épaisseur de sol considérée, utilise par défaut une densité apparente de 1,4.

LABORATOIRE LCA
un choix pour demain

RELIQUATS D'AZOTE MINERAL

MAIRIE DE VAL DE FIER

74150 VAL DE FIER

Dossier : L10.4373.2

Version : 2010.2

La parcelle

Numéro laboratoire : RANL10082219

Nom de la parcelle : 5

Date du prélèvement : 16/03/2010

Date d'impression : 25/03/2010

Intermédiaire

CHAMBRE D'AGRICULTURE (74)
Stéphanie LACHAVANNE

52 Avenue des Iles

Service Agronomie et Environnement

74994 ANNECY CEDEX 9

Informations sur la parcelle

Nature du précédent : Non précisé

Azote minéral apporté sur le précédent : Non précisé

Culture à venir : Non précisé

Résultats d'analyse et profil d'azote minéral du sol

Horizon cm	Azote ammoniacal N-NH4 kg/ha	Azote nitrique N-NO3 kg/ha	Azote minéral kg N/ha
0 - 30	24,4	26,9	51,3
30 - 60	4,3	10,2	14,6
60 - 90	1,2	9,9	11,1
Total kg N/ha	**29,9**	**47,0**	**77,0**

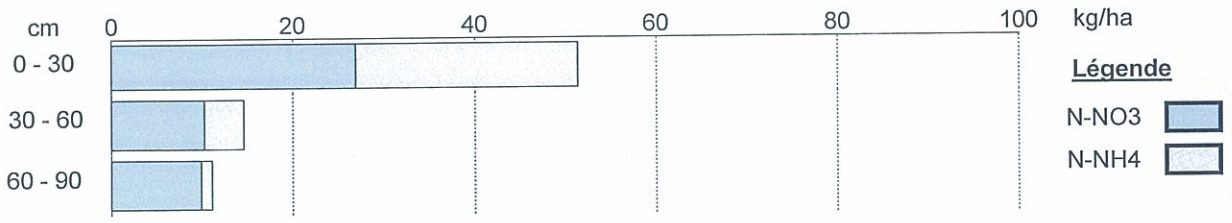

Signature de l'agronome :

Remarque : Le calcul de la quantité d'azote minéral en kg/ha, sur l'épaisseur de sol considérée, utilise par défaut une densité apparente de 1,4.

LCA La Rochelle (siège social) - ZI Chef de baie - 1 rue champlain - 17074 La Rochelle Cedex 09 **Tél. 0 546 434 545** Fax 0 546 675 680 - info-larochelle@laboratoirelca.com
LCA Bordeaux 39, rue Michel Montaigne - BP 122 - 33 294 Blanquefort Cedex - Tél. 0 556 355 860 - Fax 0 556 355 869 - info-bordeaux@laboratoirelca.com
S.A à Directoire er Conseil de Surveillance au capital de 192700 euros - R.C S La Rochelle B 380 318 501 Siret : 380 318 501 00026 - APE 743 B - FR 96 380 318 501 **www.laboratoirelca.com**

LABORATOIRE LCA
un choix pour demain

RELIQUATS D'AZOTE MINERAL

MAIRIE DE VAL DE FIER

74150 VAL DE FIER

Dossier : L10.4373.3

Version : 2010.2

La parcelle

Numéro laboratoire : RANL10082220

Nom de la parcelle : 6

Date du prélèvement : 16/03/2010

Date d'impression : 25/03/2010

Intermédiaire

CHAMBRE D'AGRICULTURE (74)
Stéphanie LACHAVANNE

52 Avenue des Iles
Service Agronomie et Environnement
74994 ANNECY CEDEX 9

Informations sur la parcelle

Nature du précédent : Non précisé

Azote minéral apporté sur le précédent : Non précisé

Culture à venir : Non précisé

Résultats d'analyse et profil d'azote minéral du sol

Horizon cm	Azote ammoniacal N-NH4 kg/ha	Azote nitrique N-NO3 kg/ha	Azote minéral kg N/ha
0 - 30	2,0	18,2	20,2
30 - 60	1,8	13,6	15,4
60 - 90	0,5	6,0	6,5
Total kg N/ha	**4,3**	**37,8**	**42,1**

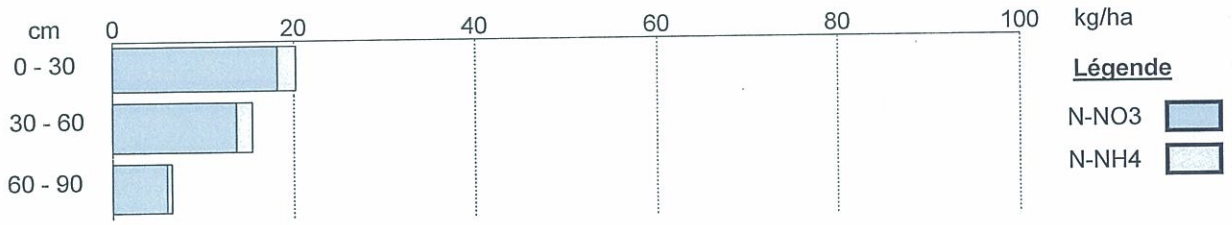

Signature de l'agronome :

Remarque : Le calcul de la quantité d'azote minéral en kg/ha, sur l'épaisseur de sol considérée, utilise par défaut une densité apparente de 1,4.

LABORATOIRE LCA
un choix pour demain

RELIQUATS D'AZOTE MINERAL

MAIRIE DE VAL DE FIER

74150 VAL DE FIER

Dossier : L10.4373.4

Version : 2010.2

La parcelle

Numéro laboratoire : RANL10082221

Nom de la parcelle : 7

Date du prélèvement : 16/03/2010

Date d'impression : 25/03/2010

Intermédiaire

CHAMBRE D'AGRICULTURE (74)
Stéphanie LACHAVANNE

52 Avenue des Iles
Service Agronomie et Environnement
74994 ANNECY CEDEX 9

Informations sur la parcelle

Nature du précédent : Non précisé

Azote minéral apporté sur le précédent : Non précisé

Culture à venir : Non précisé

Résultats d'analyse et profil d'azote minéral du sol

Horizon cm	Azote ammoniacal N-NH4 kg/ha	Azote nitrique N-NO3 kg/ha	Azote minéral kg N/ha
0 - 30	1,1	73,3	74,4
30 - 60	1,0	47,6	48,6
60 - 90	0,2	20,2	20,4
Total kg N/ha	**2,3**	**141,2**	**143,5**

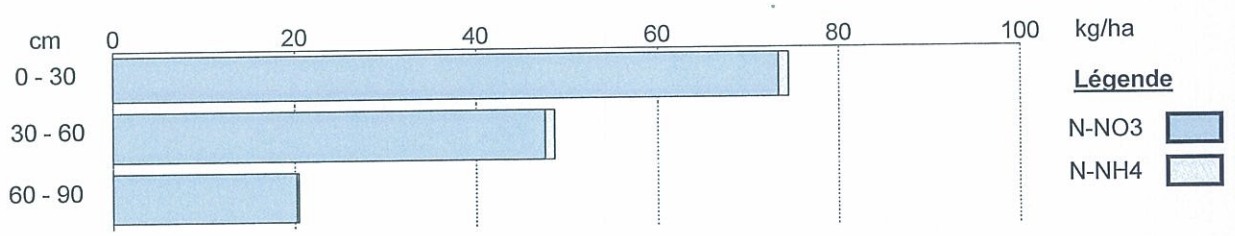

Signature de l'agronome :

Remarque : Le calcul de la quantité d'azote minéral en kg/ha, sur l'épaisseur de sol considérée, utilise par défaut une densité apparente de 1,4.